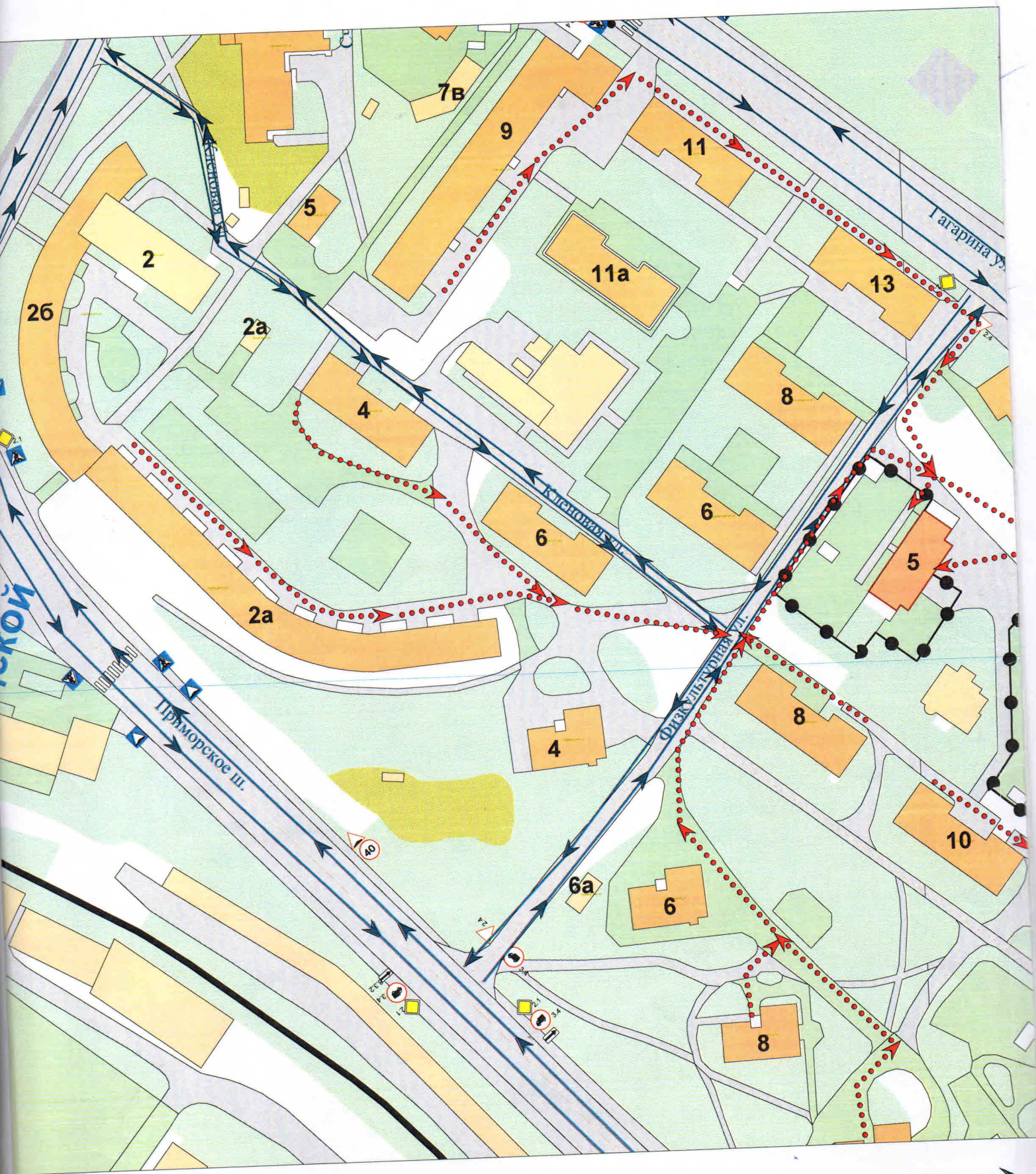


I. Планы-схе  
 План-схема района р  
 пути движения транспортнх сре



- образовательное учреждение  
  - жилая застройка

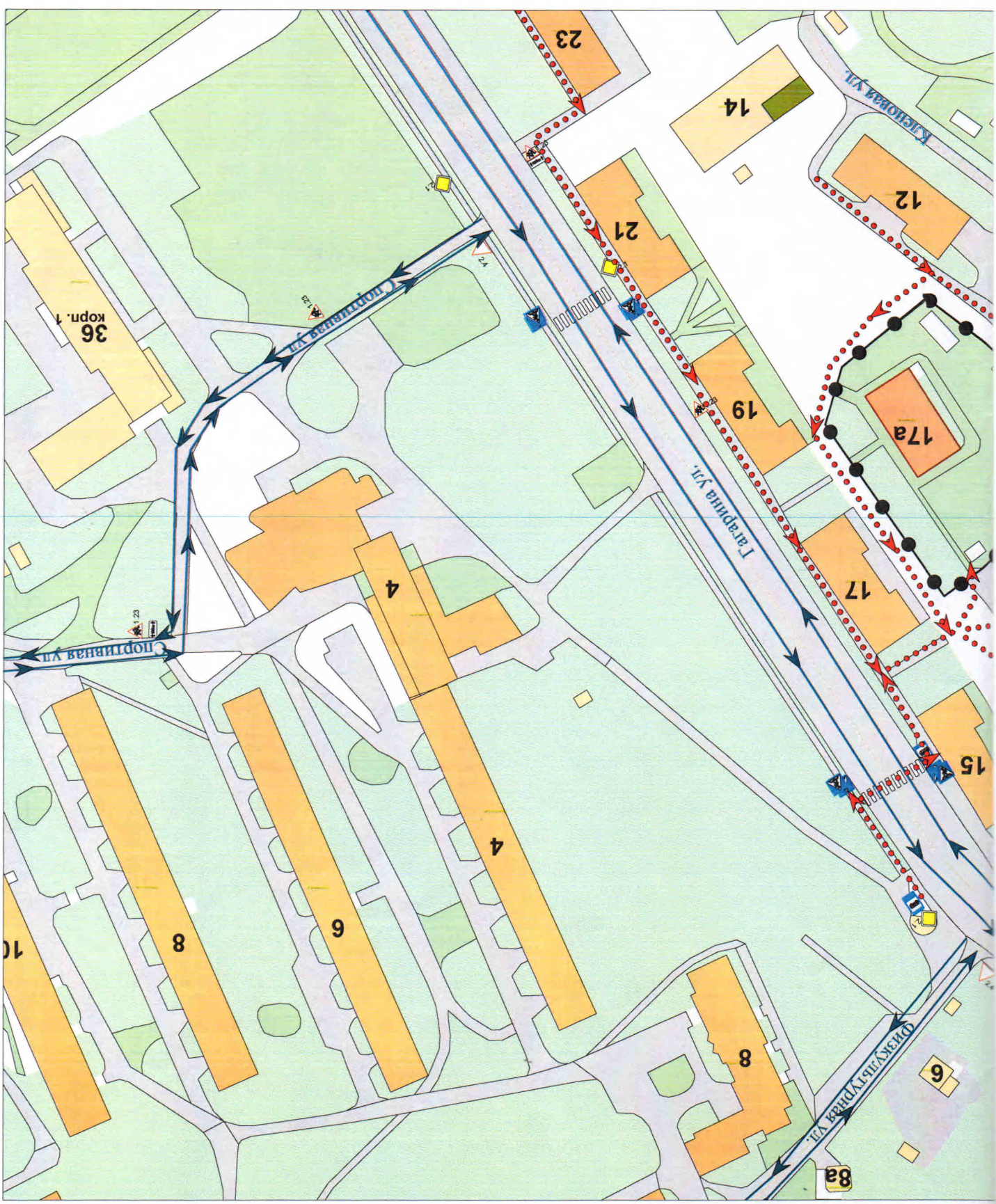
- проезжая часть  
 - тротуар





ШКОЛА № 1

расположения ОУ,  
и детей (обучающихся)



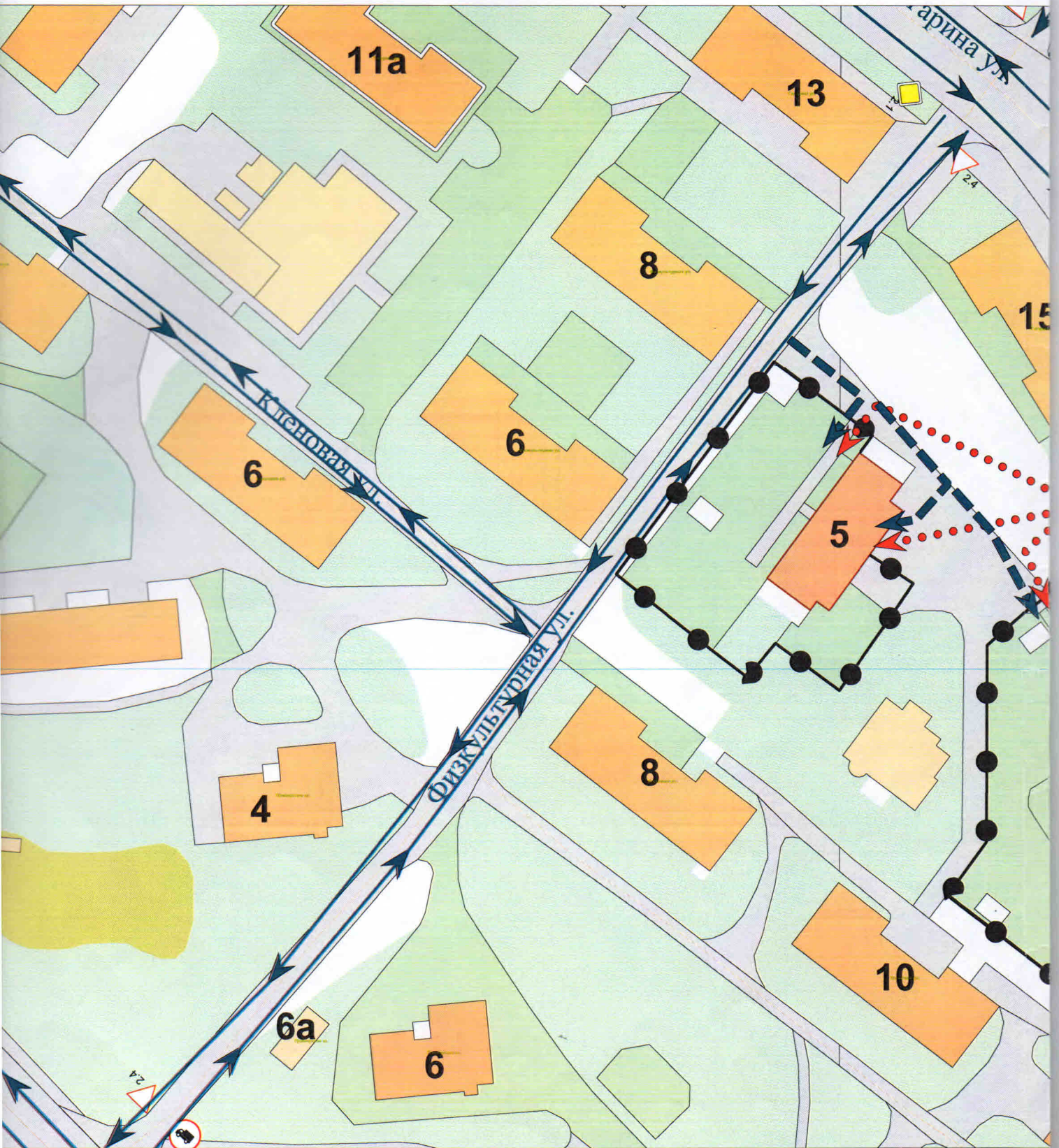
Движение транспортных средств









Движение детей (учеников) в изобразительное учреждение



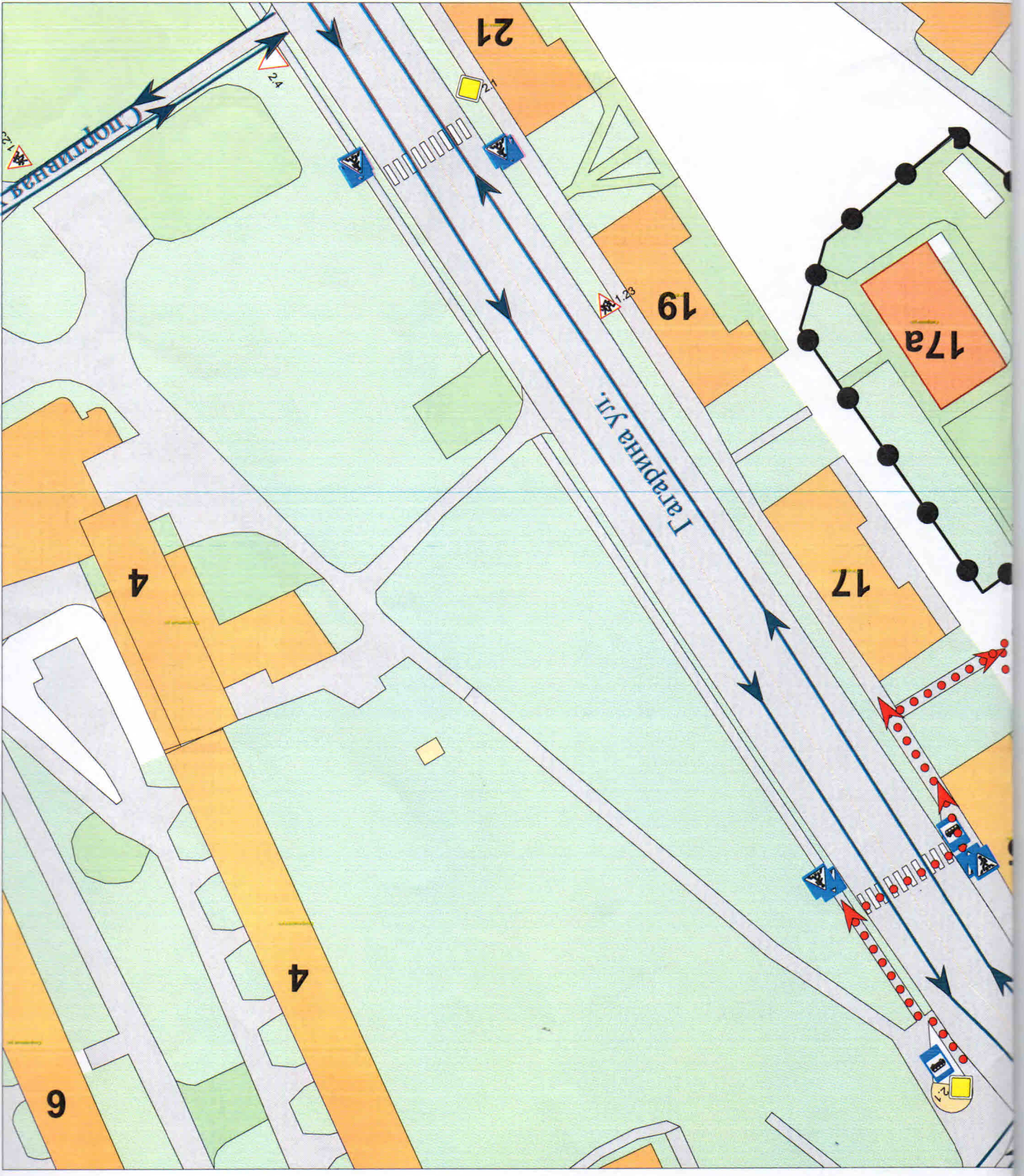
Схема организации дорожного движения от образовательного учреждения с размещением соответствующих знаков и расположение парковочных мест



- |   |                              |   |                  |   |              |
|---|------------------------------|---|------------------|---|--------------|
|  | - образовательное учреждение |  | - проезжая часть |  | - ограждение |
|  | - жилая застройка            |  | - тротуар        |  | - пешеходное |



ия в непосредственной близости  
 ющих технических средств, маршруты движения детей  
 ключевых мест

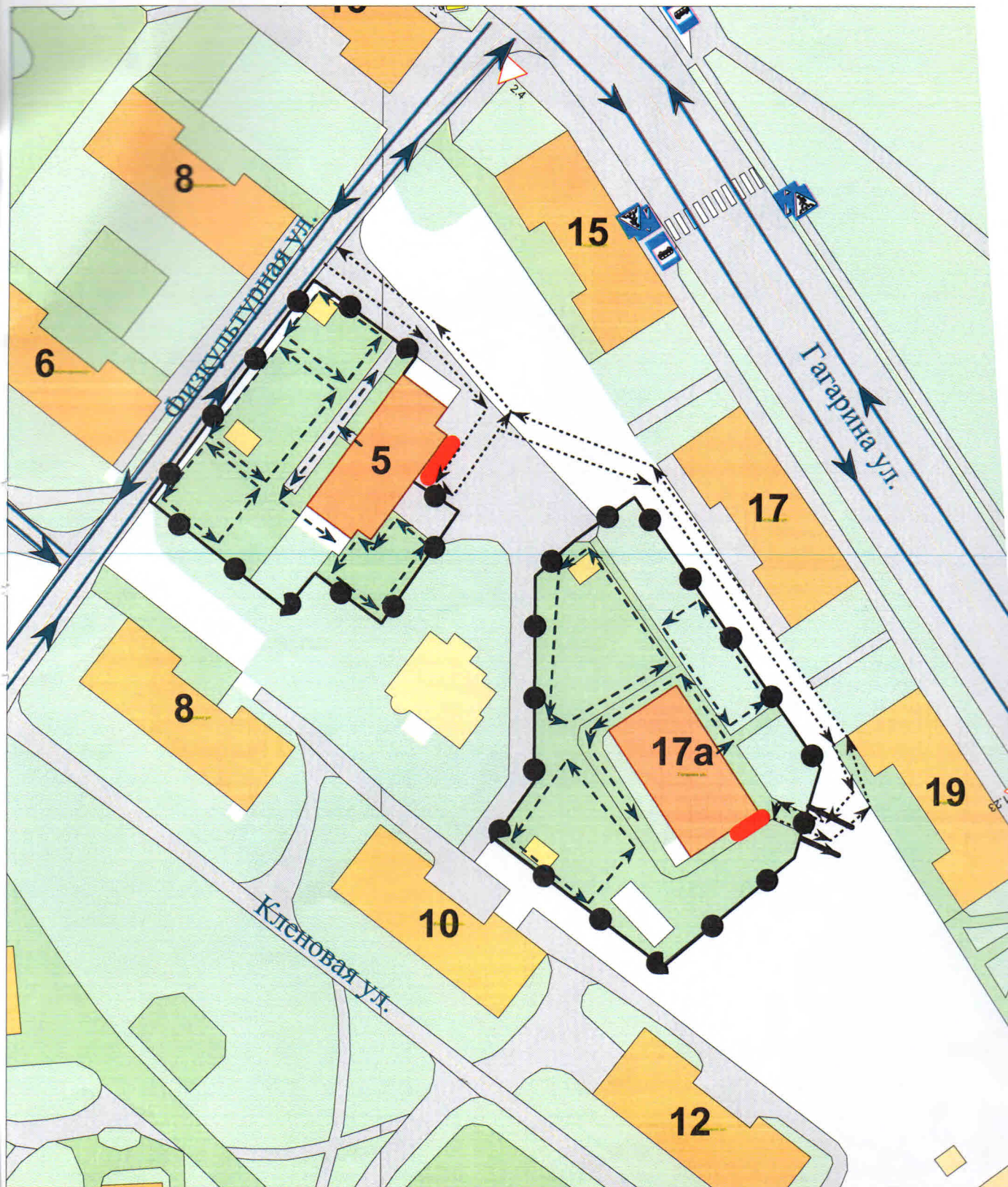






- движение транспортных средств  
 - направление движения детей от остановок маршрутных ТС  
 - направление движения детей от остановок частных ТС

ОУ и стоянки транспортных средств  
 ограждение



Пути движения транспортных средств к местам разгрузки/погрузки и рекомендуемые пути передвижения детей по территории образовательного учреждения



-  - въезд/выезд грузовых транспортных средств
-  - движение грузовых транспортных средств по территории образовательного учреждения
-  - движение детей и подростков на территории образовательного учреждения
-  - место разгрузки/погрузки